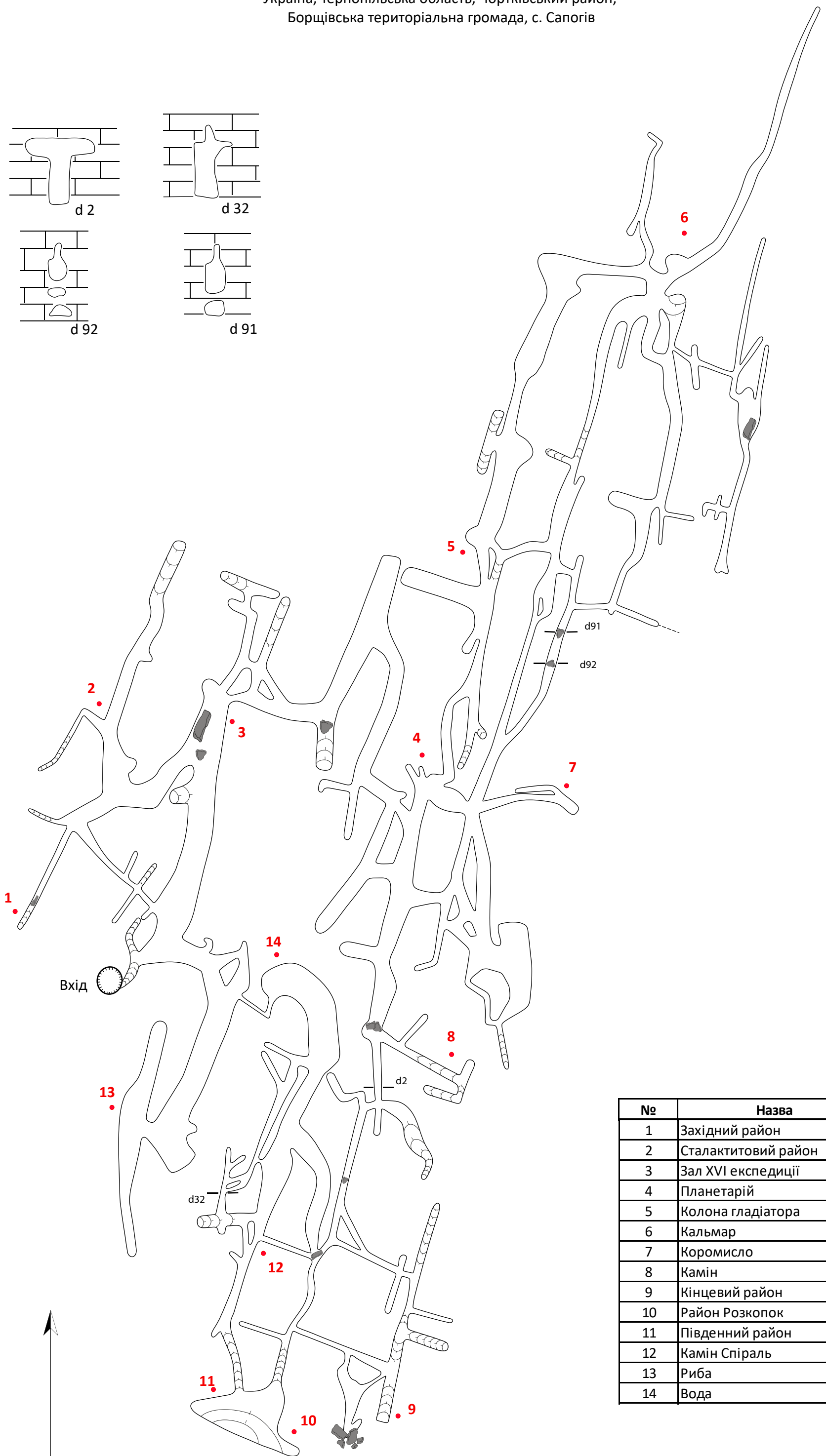
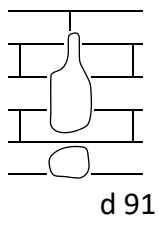
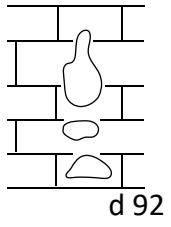
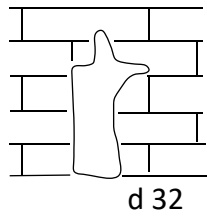
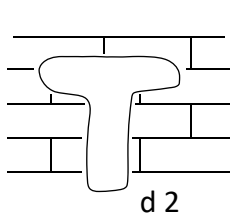


печера Ювілейна

Україна, Тернопільська область, Чортківський район,
Борщівська територіальна громада, с. Сапогів



№	Назва
1	Західний район
2	Сталактитовий район
3	Зал XVI експедиції
4	Планетарій
5	Колона гладіатора
6	Кальмар
7	Коромисло
8	Камін
9	Кінцевий район
10	Район Розкопок
11	Південний район
12	Камін Спираль
13	Риба
14	Вода



ТМГО "Клуб спелеологів "Поділля"
4 вересня 2005 р
Цифрова обробка карти - Андраш В.Н.